



PIANO REGOLATORE GENERALE
CARTA GEOMORFOLOGICA

-TAV. II a-

UFFICIO DEL CRIMINALE
ALLEGATO 1
CON RIFERIMENTO AL PROPRIO FOTO

000054 6 MAR. 2008

PROCURATORE
ASSESSOR PUBBLICO ED URGENTE
PROV. DI VERBALE DI GIURISDIZIONE

25466

UFFICIO DEL CRIMINALE
ALLEGATO 1
CON RIFERIMENTO AL PROPRIO FOTO

000054 6 MAR. 2008

PROCURATORE
ASSESSOR PUBBLICO ED URGENTE
PROV. DI VERBALE DI GIURISDIZIONE

COMUNE DI SAN PIER NICETO

"Copia conforme all'originale, adottato con delibera
Commissariale n.3 del 27.01.2005 e allegato e parte
integrante dell'atto."
San Pier Niceto Il

IL RESPONSABILE DEL PROCEDIMENTO
geom. Francesco Maio























Il Geologo Giuseppe RUGGERI

IL PRESENTE DOCUMENTO COSTITUISCE
ALLEGATO N. 4 AL D.D.G. 16 SET. 2008

REGIONE SICILIA
ASSESSORATO TERRITORIO E D'AMBITO
GOVERNAMENTO REG. N. 256/2008

Scale 1:10,000

LEGENDA

- | | |
|---|--|
|  | Rilevato |
|  | Detriti poggianti su substrato sub-orizzontale |
|  | Detriti poggianti su substrato inclinato |
|  | Detriti interessato da limitati e superficiali movimenti gravitativi |
|  | Spianata d'abrasione marina |
|  | Versanti soggetti a fenomeni di erosione diffusa |
|  | Versanti acclivi e scarpate |
|  | Frane attive |
|  | Frane quiescenti |
|  | Frane stabilizzate |
|  | Corona di frana in arretramento e/o frana quiescente localmente riattivata |
|  | Cave inattive |
|  | Area attraversata dalla galleria S.Bugio (A.20) |
|  | Olio di terrazzo |
|  | Linee di cresta |
|  | Aree ad erosione concentrata |
|  | Alveo torrenziato in erosione |
|  | Traccia vecchio alveo torrenziato |
|  | Alveo torrenziato |
|  | Sistemazione idraulica superficiale |
|  | Interventi di stabilizzazione |
|  | Confine comunale |

